

**Komunalne Przedsiębiorstwo Wodociągów i Kanalizacji  
Spółka z o.o. z siedzibą w Szubinie**

NIP: 562-000-41-99

KRS: 0000004791

Kapitał zakładowy: 40 184 000 zł

Sąd Rejonowy w Bydgoszczy, XIII Wydział Gospodarczy Krajowego Rejestru Sądowego

89-200 Szubin ul. Powstańców Wlkp. 76

<http://www.kpwik.com.pl>

tel. 52 391-03-60 tel./fax. 52 391-03-68

Szubin, dnia 1.03.2017 r.


L.dz. DT/ 117 /2017

Marek Pacholski  
ul. Kilińskiego 2A/22  
89-100 Nakło n/Not.

Komunalne Przedsiębiorstwo Wodociągów i Kanalizacji Spółka z o.o. w Szubinie  
uzgadnia projekt przebudowy drogi gminnej Dębionek II – Radzicz gm. Sadki z następującymi  
zastrzeżeniami:

1. Dokonać regulacji wysokościowej znajdujących się w pasie drogowym skrzynek zasuw, hydrantów.
2. Przed przystąpieniem do prac ziemnych wykonawca robót skontaktuje się z naszym przedsiębiorstwem tel. 52 391-03-60 w celu wskazania naszych urządzeń oraz sprawowania nadzoru nad przebiegiem prac z ramienia KPWiK w Szubinie.
3. Za ewentualne uszkodzenia naszych urządzeń powstałe w trakcie realizacji prac odpowiedzialność ponosi wykonawca robót.
4. Uzgodnienie ważne jeden rok.

**Oznaczenia na mapach :**

 Sieć wodociągowa

**W załączeniu :**

- Projekt - kpl.
- Faktura VAT

A.S.

Prezes Zarządu  
*Krzysztof Badura*



W1	22.0°	=	400	WS	77.8	poszerzenie prawe=0.5
R	10.6	=	153.7	PSK		
T		=				
		=				

W2 - 0+262.7	2.1°	=	1000	WS	37.0
R		=			
T		=			
		=			

Komunalne Przedsiębiorstwo Wodociągów i Kanalizacji Spółka z o.o. w Szubinie

Nr DT/UI 53 / 2014

Projekt przebudowy drogi gminnej

Uzgodniono z zastrzeżeniami: .....

Zawartymi w piśmie DT/... 114 / 2014

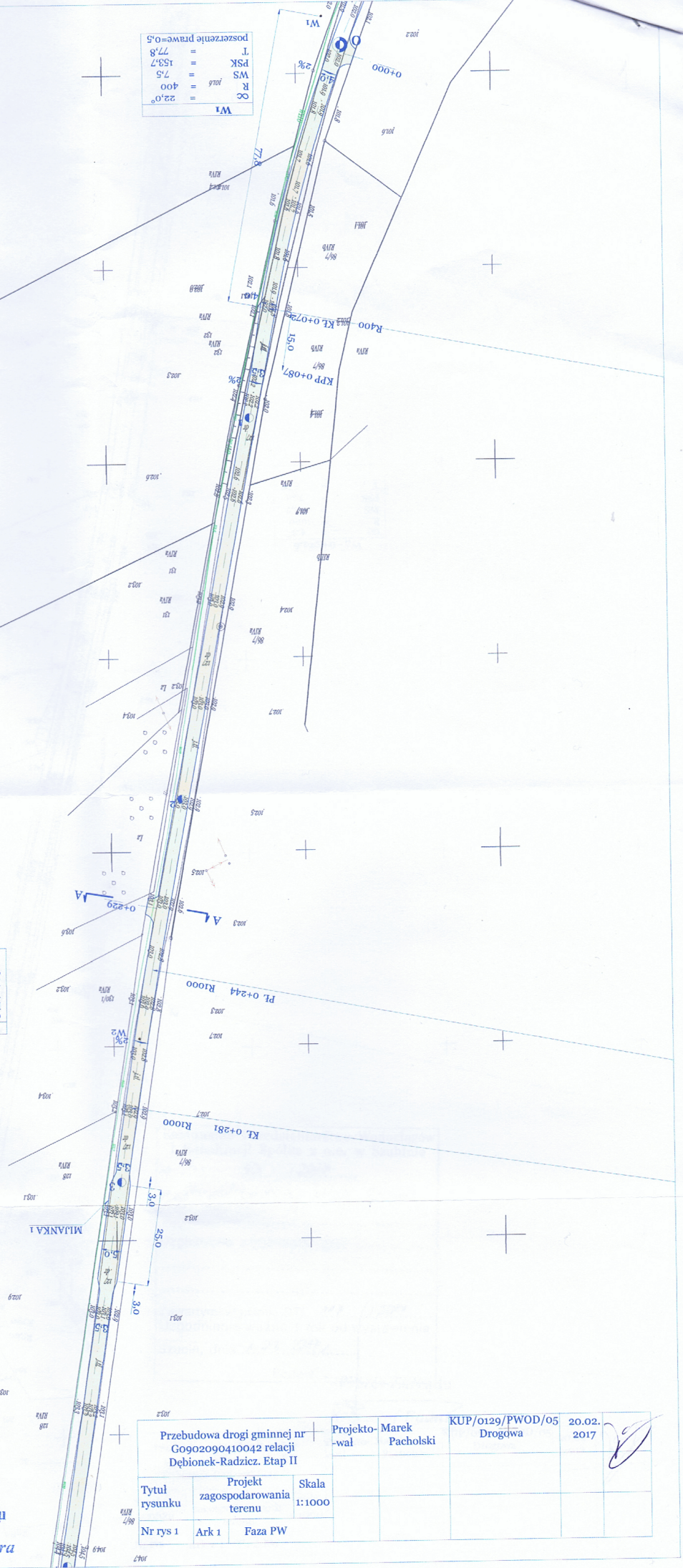
Uzgodnienie ważne 1 rok od wystawienia.

Szubin, dnia 1.23.2014

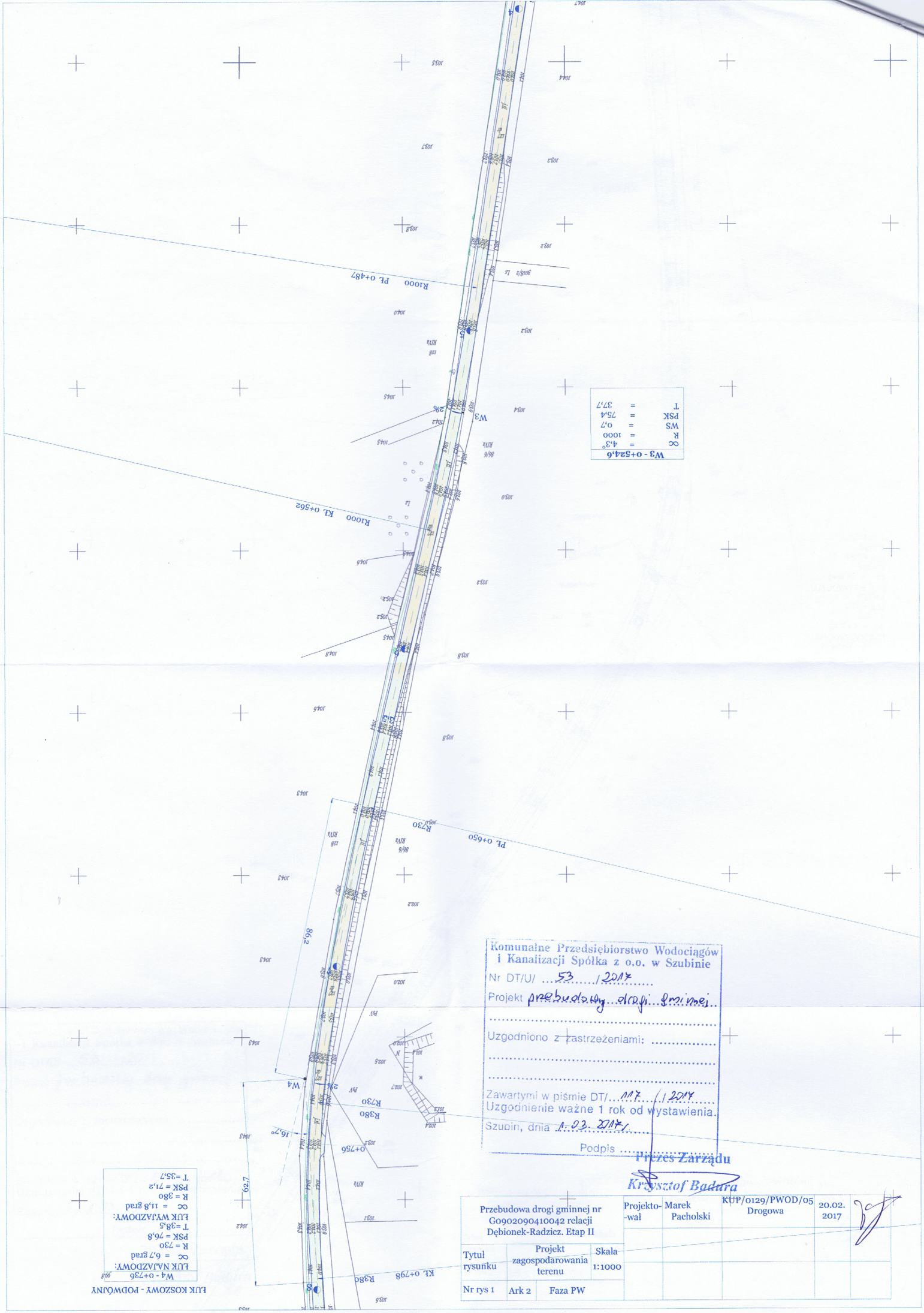
Podpis .....

Prezes Zarządu  
Krzysztof Budura

Przebudowa drogi gminnej nr G0902090410042 relacji Dębionek-Radzicz. Etap II			Projektant Marek Pacholski	KUP/0129/PWOD/05 Drogdwa	20.02.2017
Tytuł rysunku	Projekt zagospodarowania terenu		Skala 1:1000		
Nr rys 1	Ark 1	Faza PW			







W3 - 0+524,6	∞	=	4,3°
	R	=	1000
	WS	=	0,7
	PSK	=	75,4
	T	=	37,7

W4 - 0+736	∞	=	6,7 grad
	R	=	730
	PSK	=	76,8
	T	=	38,5
	LUK WYJAZDOWY:		
	∞	=	11,8 grad
	R	=	380
	PSK	=	71,2
	T	=	35,7

Komunalne Przedsiębiorstwo Wodociągów  
i Kanalizacji Spółka z o.o. w Szubinie  
Nr DT/U/... 53 / 2017  
Projekt przebudowy drogi gminnej  
Uzgodniono z zastrzeżeniami:  
Zawartymi w piśmie DT/... 117 / 2017  
Uzgodnienie ważne 1 rok od wystawienia.  
Szubin, dnia 14.03.2017

Podpis Krzysztof Badura  
Przewodniczący Zarządu

Przebudowa drogi gminnej nr G0902090410042 relacji Dębionek-Radzicz. Etap II		Projektant	Marek Pacholski	KUP/0129/PWOD/05 Drogowa	20.02.2017	
Tytuł rysunku	Projekt zagospodarowania terenu	Skala	1:1000			
Nr rys 1	Ark 2	Faza PW				




Komunalne Przedsiębiorstwo Wodociągów  
i Kanalizacji Spółka z o.o. w Szubinie  
Nr DT/U/ ..... 53 ..... 12017 .....  
Projekt przebudowy drogi gminnej .....  
Uzgodniono z zastrzeżeniami: .....  
Zawartymi w piśmie DT/..... 117 ..... 12017 .....  
Uzgodnienie ważne 1 rok od wystawienia.  
Szubin, dnia 1.03.2017r.  
Podpis .....

Proces Zarządu  
Krzysztof Batura

Przebudowa drogi gminnej nr G0902090410042 relacji Dębinek-Radziej. Etap II			Projekto- wał	Marek Pacholski	KUP/0129/PWOD/05 Drogowa	20.02. 2017
Tytuł rysunku	Projekt zagospodarowania terenu	Skala 1:1000				
Nr rys 1	Ark 3	Faza PW				


WS - 0+983,5  
ŁUK NAJAZDOWY:  
R = 170  
PSK = 24,3  
T = 38,5  
Ł = 32 grad  
R = 185  
PSK = 93,1  
T = 185  
WS - 0+983,5  
ŁUK KOSZOWY - PODWÓJNY





Komunalne Przedsiębiorstwo Wodociągów  
 i Kanalizacji Spółka z o.o. w Szubinie  
 Nr DT/U/ ...53.../2017...  
 Projekt przebudowy drogi gminnej  
 .....  
 Uzgodniono z zastrzeżeniami: .....  
 .....  
 Zawartymi w piśmie DT/...14.../2017...  
 Uzgodnienie ważne 1 rok od wystawienia.  
 Szubin, dnia 1.03.2017...  
 Podpis .....

Prezes Zarządu  
Krzysztof Badura

Przebudowa drogi gminnej nr G0902090410042 relacji Dębionek-Radziech. Etap II			Projekto- wal	Marek Pacholski	KUP/0129/PWOD/05 Drogowa	20.02. 2017	
Tytuł r. s. s. n. k. u.	Projekt zagospodarowania terenu	Skala 1:1000					
Nr rys 1	Ark 4	Faza PW					



W6-1+748,5	
R	∞
WS	700
PSK0,0	1,2
T	80,6
	40,4

Komunalne Przedsiębiorstwo Wodociągów  
i Kanalizacji Spółka z o.o. w Szubinie

Nr DT/U/...53...12017

Projekt przebudowy drogi gminnej

Uzgodniono z zastrzeżeniami:

Zawartymi w piśmie DT/...12017

Uzgodnienie ważne 1 rok od wystawienia.

Szubin, dnia 1.03.2017r.

Podpis

W7-1+990	
R	∞
WS	400
PSK0,0	10
T	70,0
	35,0

Przebudowa drogi gminnej nr  
G0902090410042 relacji  
Dębinek-Radzicz. Etap II

Przez Zarządu

Krzysztof Badura

Projekt

gospodarowania

terenu

Nr rys 1

Ark 5

Faza PW

Projekto- wal	Marek Pacholski	KUP/0129/PWOD/05 Drogowa	20.02. 2017	
Skala	1:1000			



W8 - 2+122  
 LUK NAJZŁOŻY:  
 CC = 28,4 grad  
 R = 120  
 PSK = 53,5  
 T = 27,2  
 LUK WYJAZDOWY:  
 CC = 25,7 grad  
 R = 250  
 PSK = 99,0  
 T = 50,0

W7 - 1+990  
 CC = 10°  
 R = 400  
 PSK = 1,54  
 T = 70,0  
 PSK = 35,0

W9 - 2+320  
 CC = 11,5°  
 R = 160  
 PSK = 0,8  
 T = 32,1  
 PSK = 16,1

W10 - 2+383,5  
 CC = 25,0°  
 R = 75  
 PSK = 1,8  
 T = 32,9  
 PSK = 16,7  
 PSK = 0,8

Komunalne Przedsiębiorstwo Wodociągów i Kanalizacji Spółka z o.o. w Szubinie  
 Nr DT/U/... 53... 12014...  
 Projekt przebudowy drogi gminnej.  
 Uzgodniono z zastrzeżeniami: .....  
 Zawartymi w piśmie DT/... 117... 2014...  
 Uzasadnienie ważne 1 rok od wystawienia.  
 Szubina, 2014...  
 Podpis

Przebudowa drogi gminnej nr G0902090410042 relacji Dębinek-Radzicz. Etap II  
 Tytuł rysunku Projekt zagospodarowania terenu Skala 1:1000  
 Nr rys 1 Ark 6 Faza PW

Projektant Marek Pacholski  
 KUP/0129/PWOD/05 Drogowo

Prezes Zarządu Krzysztof Budura

