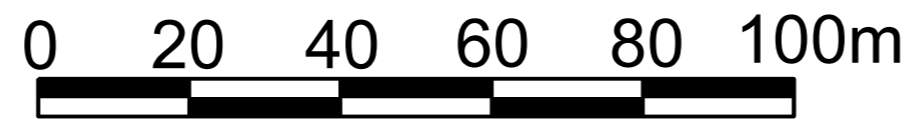


**MIEJSCOWY PLAN ZAGOSPODAROWANIA PRZESTRZENNEGO
W REJONIE UL. POWSTAŃCÓW WIELKOPOLSKICH
I UL. PRZEMYSŁOWEJ W SADKACH**

ZALĄCZNIK NR 1
DO UCHWAŁY NR
RADY GMINY SADKI
Z DNIA

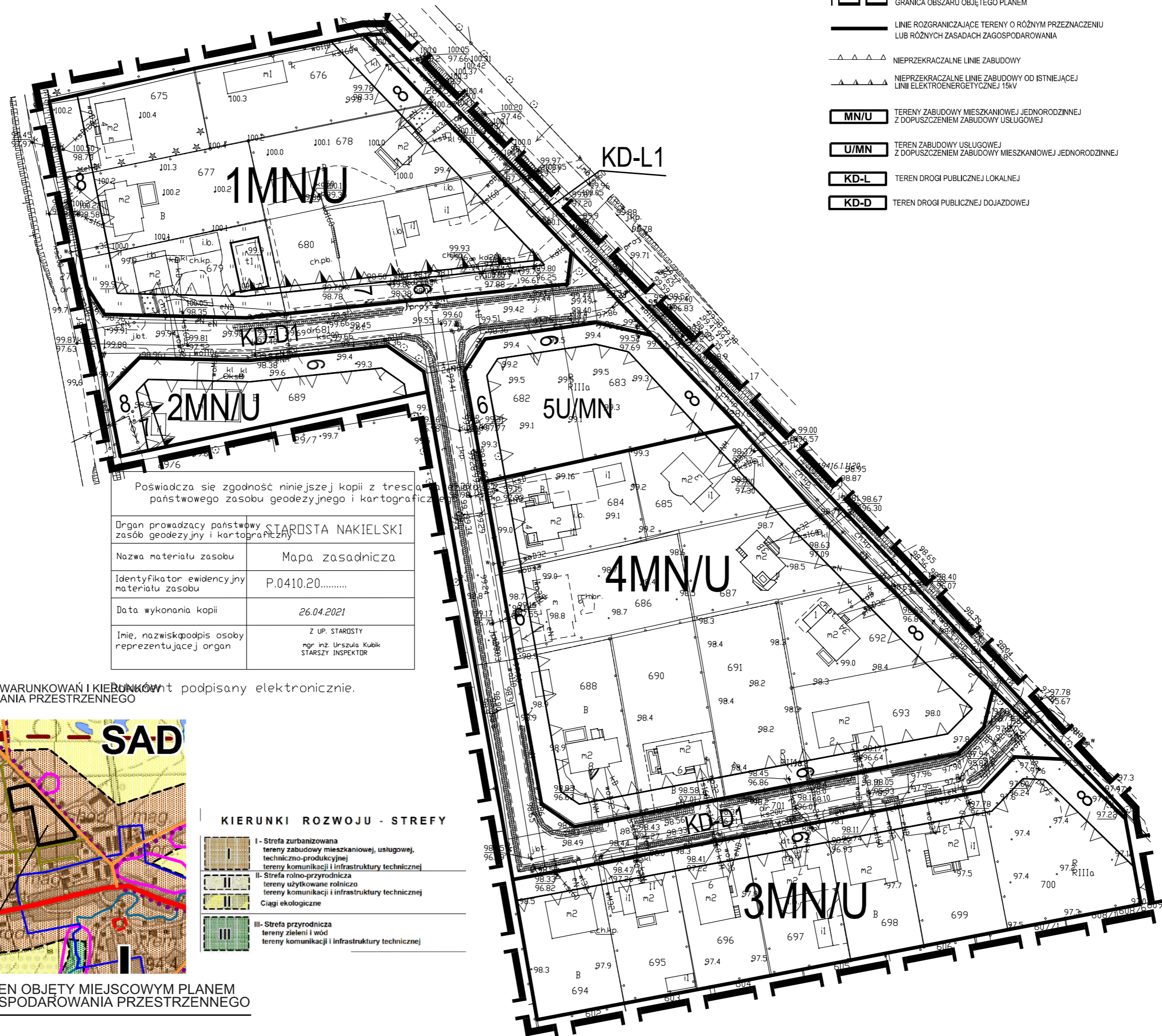
PLAN SPORZĄDZIŁ
WOJTY GMINY SADKI

SKALA 1 : 1000



OZNACZENIA

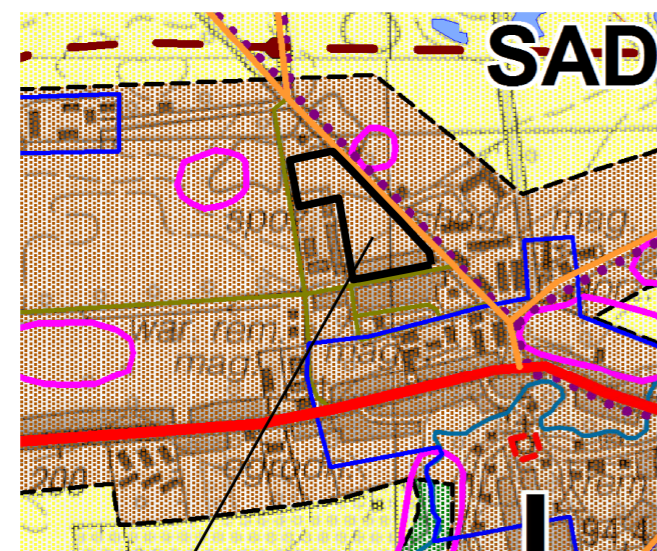
- GRANICA OBSZARU OBJĘTEGO PLANEM
- LINIE ROZGRANICZAJĄCE TERENY O RÓŻNYM PRZEZNACZENIU LUB RÓŻNYCH ZASADACH ZAGOSPODAROWANIA
- NIEPRZEKRACZALNE LINIE ZABUDOWY
- NIEPRZEKRACZALNE LINIE ZABUDOWY OD ISTNIEJĄCEJ LINII ELEKTROENERGETYCZNEJ 15kV
- MN/U** TERENY ZABUDOWY MIESZKANOWEJ JEDNORODZINNEJ Z DOPUSZCZENIEM ZABUDOWY USŁUGOWEJ
- U/MN** TEREN ZABUDOWY USŁUGOWEJ Z DOPUSZCZENIEM ZABUDOWY MIESZKANOWEJ JEDNORODZINNEJ
- KD-L** TEREN DROGI PUBLICZNEJ I LOKALNEJ
- KD-D** TEREN DROGI PUBLICZNEJ DOJAZDOWEJ



Poświadczam zgodność niniejszej kopii z treścią państwowego zasobu geodezyjnego i kartograficznego

Organ prowadzący państwowy zasób geodezyjny i kartograficzny	STAROSTA NAKIELSKI
Nazwa materiału zasobu	Mapa zasadnicza
Identyfikator ewidencyjny materiału zasobu	P.0410.20.....
Data wykonania kopii	26.04.2021
Imię, nazwisko, podpis osoby reprezentującej organ	Z UP. STAROSTY mgr inż. Urszula Kubik STARSZY INSPEKTOR

WYRYS ZE STUDIUM UWARUNKOWAŃ I KIERUNKÓW ZAGOSPODAROWANIA PRZESTRZENNEGO



KIERUNKI ROZWOJU - STREFY

- I - Strefa zurbanizowana tereny zabudowy mieszkaniowej, usługowej, techniczno-produkcyjnej tereny komunikacji i infrastruktury technicznej
- II - Strefa rolno-przyrodnicza tereny użytkowane rolniczo tereny komunikacji i infrastruktury technicznej Ciągi ekologiczne
- III - Strefa przyrodnicza tereny zieleni i wód tereny komunikacji i infrastruktury technicznej

TEREN OBJĘTY MIEJSCOWYM PLANEM ZAGOSPODAROWANIA PRZESTRZENNEGO