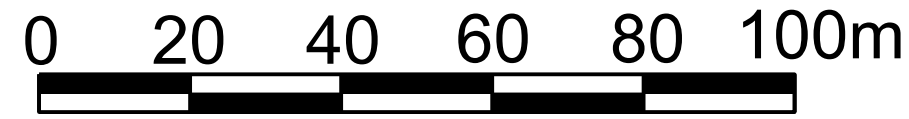


**MIEJSCOWY PLAN ZAGOSPODAROWANIA PRZESTRZENNEGO  
W REJONIE UL. POWSTAŃCÓW WIELKOPOLSKICH  
I UL. PRZEMYSŁOWEJ W SĄDKACH.**

ZAŁĄCZNIK NR 1  
DO UCHWAŁY NR .....  
RADY GMINY SĄDKI  
Z DNIA .....

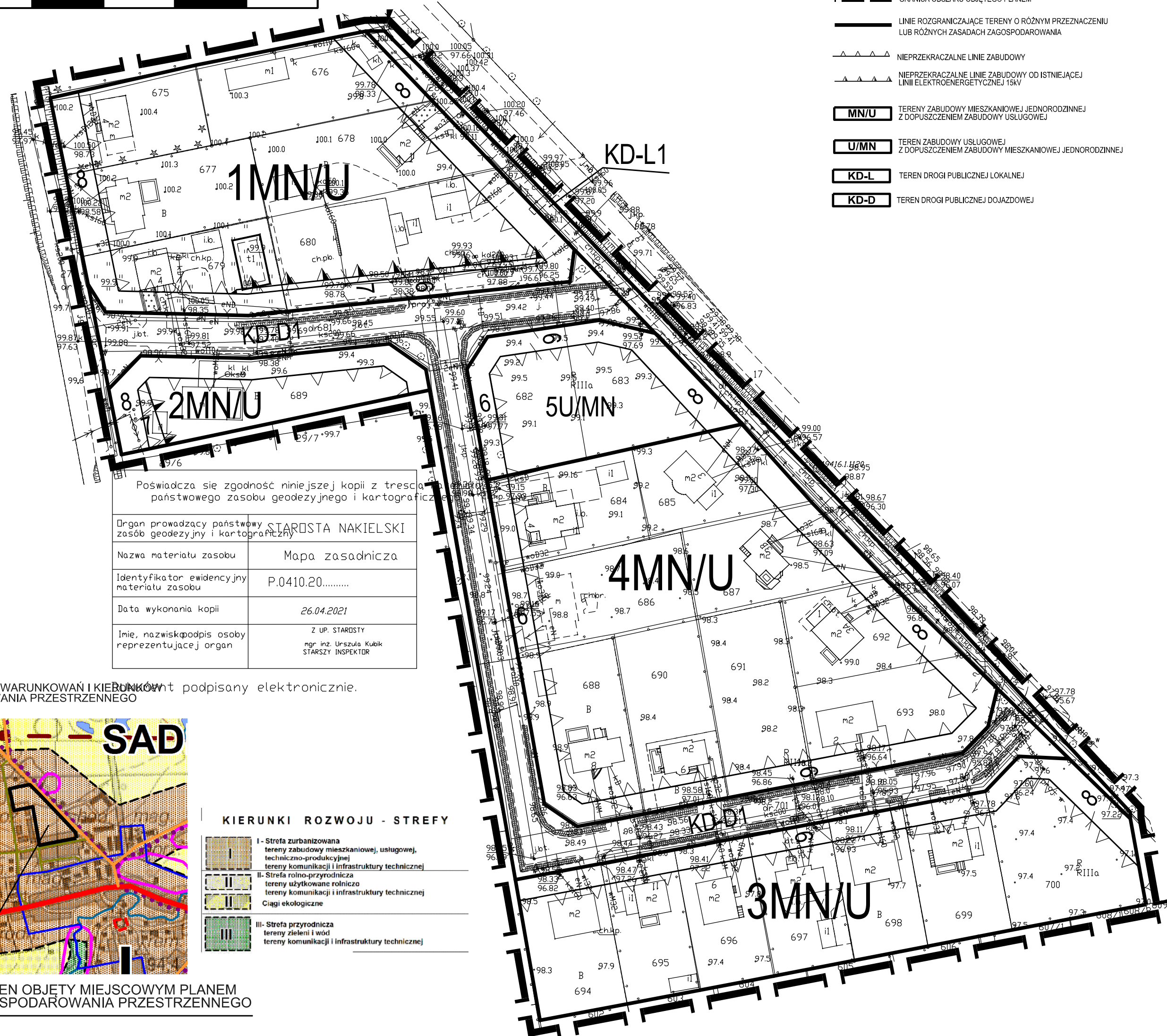
PLAN SPORZĄDZIŁ  
WÓJT GMINY SĄDKI

SKALA 1 : 1000



**OZNACZENIA**

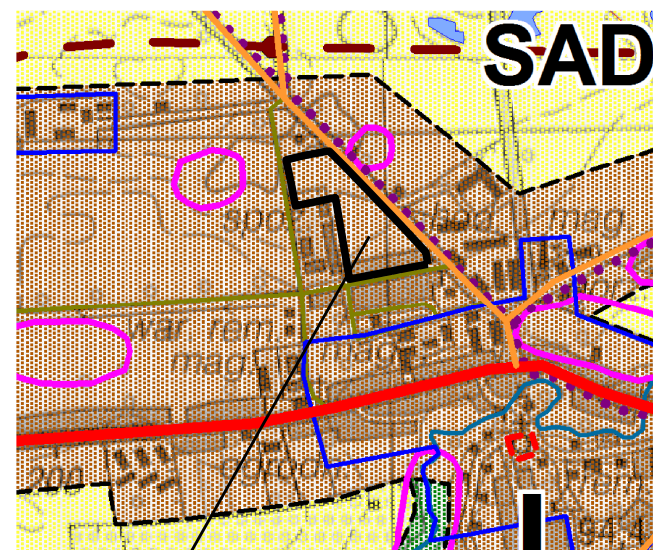
- GRANICA OBSZARU OBJĘTEGO PLANEM
- LINIE ROZGRANICZAJĄCE TERENY O RÓŻNYM PRZEZNACZENIU LUB RÓŻNYCH ZASADACH ZAGOSPODAROWANIA
- NIEPRZEKRACZALNE LINIE ZABUDOWY
- NIEPRZEKRACZALNE LINIE ZABUDOWY OD ISTNIEJĄCEJ LINII ELEKTROENERGETYCZNEJ 15kV
- TERENY ZABUDOWY MIESZKANIOWEJ JEDNORODZINNEJ Z DOPUSZCZENIEM ZABUDOWY USŁUGOWEJ
- TERENY ZABUDOWY USŁUGOWEJ Z DOPUSZCZENIEM ZABUDOWY MIESZKANIOWEJ JEDNORODZINNEJ
- TERENY DROGI PUBLICZNEJ LOKALNEJ
- TERENY DROGI PUBLICZNEJ DOJAZDOWEJ



Poświadczam zgodność niniejszej kopii z treścią państwowego zasobu geodezyjnego i kartograficznego.

Organ prowadzący państwowy zasób geodezyjny i kartograficzny	STAROSTA NAKIELSKI
Nazwa materiału zasobu	Mapa zasadnicza
Identyfikator ewidencyjny materiału zasobu	P.0410.20.....
Data wykonania kopii	26.04.2021
Imię, nazwisko, podpis osoby reprezentującej organ	Z UP. STAROSTY mgr inż. Urszula Kubik STARSZY INSPEKTOR

WYRYS ZE STUDIUM UWARUNKOWAŃ I KIERUNKÓW ZAGOSPODAROWANIA PRZESTRZENNEGO



**KIERUNKI ROZWOJU - STREFY**

- I - Strefa zurbanizowana  
tereny zabudowy mieszkaniowej, usługowej, techniczno-produkcyjnej  
tereny komunikacji i infrastruktury technicznej
- II - Strefa rolno-przyrodnicza  
tereny użytkowane rolniczo  
tereny komunikacji i infrastruktury technicznej
- Ciągi ekologiczne
- III - Strefa przyrodnicza  
tereny zieleni i wód  
tereny komunikacji i infrastruktury technicznej

TEREN OBJĘTY MIEJSCOWYM PLANEM ZAGOSPODAROWANIA PRZESTRZENNEGO