



Netia SA
02-822 Warszawa, ul. Poleczki 13
Adres do korespondencji:
Netia SA
Dział Utrzymania
Infrastruktury Sieciowej
Okręg Północ
ul. Grunwaldzka 229
85-438 Bydgoszcz
tel. +48 22 352 66 76
fax +48 22 352 66 66

Bydgoszcz, dnia 24.01.2018r.

Marek Pacholski
ul. Kilińskiego 2A/22
89-100 Nakło nad Notecią

Nasz znak: **NTFB-508-0078/18**

Wasze pismo z dnia 15.01.2018

UZGODNIENIE / WARUNKI TECHNICZNE

Dotyczy: uzgodnienie projektu zagospodarowania terenu pn. „Przebudowy drogi gminnej w m. Liszkówko w kierunku na Auguścin”.

W odpowiedzi na Państwa pismo otrzymane w dniu 17.01.2018, Dział Utrzymania Infrastruktury Sieciowej Netia S.A. **uzgadnia projekt i wydaje warunki techniczne** na zabezpieczenie sieci telekomunikacyjnej Netia S.A. w związku z projektem „Przebudowy drogi gminnej w m. Liszkówko w kierunku na Auguścin”.

Według przedłożonego projektu zagospodarowania terenu w/w inwestycja powoduje konieczność zabezpieczenia istniejących, w zakresie opracowania kabli teletechnicznych doziemnych Netia S.A.

Na załączonym projekcie zagospodarowania terenu, kolorem pomarańczowym zaznaczono przebieg **istniejących kabli teletechnicznych doziemnych** Netia S.A.:

1. XzTKMXpw 5x4x0,6
2. XzTKMXpw 2x2x0,6

Szczegółowe warunki techniczne zabezpieczenia sieci Netia SA:

1. Zabezpieczyć kable teletechniczne Netia S.A. przed uszkodzeniem oraz osiadaniem gruntu.
2. Jeżeli w wyniku robót nastąpi wypłylenie kabli teletechnicznych należy je zagłębić do min. 0,9m warstwy pokrycia i osłonić dodatkowo rurą dwudzielną typu AROT A 125 PS
3. Prace powinny być wykonane zgodnie z odpowiednimi normami i przepisami, w tym normami Netia S.A., dotyczącymi zbliżeń poziomych i pionowych, kolizji tras, lokalizacji i głębokości posadowienia, rodzajów i jakości używanych materiałów, stosowanych technologii i rozwiązań stałych, doraźnych, typowych i jednostkowych.
4. Wszystkie prace związane z zabezpieczeniem kabla teletechnicznego doziemnego należy wykonywać bezwzględnie pod nadzorem pracownika Netia S.A.
5. Roboty budowlane ulegające zakryciu lub zanikające, zgłosić do odbioru Netia S.A. - Dział Utrzymania Usług - w obecności przedstawiciela Inwestora i Wykonawcy. Odbiór odbędzie się zgodnie z normami Netia S.A.

Wymagania formalne:

1. W fazie związanej z przygotowaniem projektu w razie konieczności udzielenia dodatkowych informacji, prosimy o kontakt z Działem Utrzymania Infrastruktury Sieciowej w Okręgu Północ, tel. +48 22 352 66 76; fax. +48 22 352 66 66.



2. Przed przystąpieniem do robót związanych bezpośrednio z siecią Netia S.A. w celu uzyskania ich akceptacji, Wykonawca zgłosi pisemnie /z minimum 21-dniowym wyprzedzeniem/ zamiar rozpoczęcia prac. Zgłoszenie prac winno zawierać: termin planowanego rozpoczęcia i zakończenia, lokalizację, zakres i harmonogram prac, nr uzgodnień Netia S.A. **Adres, na który należy dostarczyć zgłoszenie: Netia S.A., Dział Utrzymania Infrastruktury Sieciowej, Okręg Północ, 85-438 Bydgoszcz, ul. Grunwaldzka 229, e-mail: nadzory@netia.pl, tel. +48 22 352 66 76 , fax. +48 22 352 66 66.**
3. Po zatwierdzeniu harmonogramu robót, Netia S.A. Protokołem Przekazania Placu Budowy przekaze Wykonawcy/Inwestorowi urządzenia podlegające zabezpieczeniu, zobowiązując do utrzymania ich w ciągłym ruchu eksploatacyjnym.
4. Prace wzdłuż sieci telekomunikacyjnej Netia SA /mniej niż 2m/ należy prowadzić po wytyczeniu jej przebiegu, ze szczególną ostrożnością z wykluczeniem użycia sprzętu mechanicznego oraz przy udziale przedstawiciela Netia S.A. Nie wyklucza się odstępstw trasowych i wypłyceń sieci.
5. W przypadku uszkodzenia w trakcie robót sieci telekomunikacyjnej Netia SA Wykonawca zobowiązany jest niezwłocznie powiadomić o tym fakcie **Dział Utrzymania Infrastruktury Sieciowej, Okręg Północ, 85-438 Bydgoszcz, ul. Grunwaldzka 229, tel. +48 22 352 66 76 lub tel. +48 22 330 22 33 (czynny 24h).**
6. Wszelkie prace związane z siecią teletechniczną należy wykonać zgodnie z ogólnie obowiązującymi przepisami oraz normami Netia S.A, a zastosowane materiały muszą być zgodne z Listą Materiałów dopuszczonych w Netia S.A.
7. **Wykonane prace podlegają odbiorowi technicznemu przez przedstawiciela Netii SA.**
8. Wszelkie koszty związane z przebudową, nadzorem (*nadzór techniczny przedstawiciela Netii płatny zgodnie z obowiązującym cennikiem w Netia SA*) i zabezpieczeniem istniejącego infrastruktury Netii ponosi Inwestor.
9. Koszty wszelkich robót i uszkodzeń sieci telekomunikacyjnej Netii SA powstałe w wyniku prowadzonych prac jak i wynikające z wadliwego ich wykonania ponosi Inwestor \ Wykonawca. Netia SA zastrzega możliwość dochodzenia roszczeń z tytułu strat w ruchu telekomunikacyjnym powstałych w wyniku uszkodzenia sieci telekomunikacyjnej Netia SA.
10. **Warunki techniczne są ważne przez jeden rok.**

Informacje o sieci Netia SA:

Zawarte powyżej informacje o sieci Netia S.A. są aktualne na dzień wystawienia niniejszych warunków technicznych ważnych przez jeden rok. **Zastrzega się możliwość zmian stanu sieci w czasie ważności warunków technicznych.**


Z poważaniem

Przedstawiciel NETIA S.A.

Andrzej Grycmacher

Załączniki:

1. Projekt zagospodarowania terenu – Rys. nr 1/Ark. 1+3 - 1 kpl.



woj. łódzkie, powiat
 łódzki, gmina Łódź
 ul. Łódzka 13, 02-822 Warszawa
 Zalicznik do pisma
 Nr YET13-508-0098/18
 z dnia 21.12.2017

Projekt zagospodarowania
 terenu
 Skala 1:1000
 Nr rys 1 Ark 1 Faza PW

Projektant: mgr inż. Andrzej Grycmacher
 Wykonawca: mgr inż. Andrzej Grycmacher
 Data: 21.12.2017

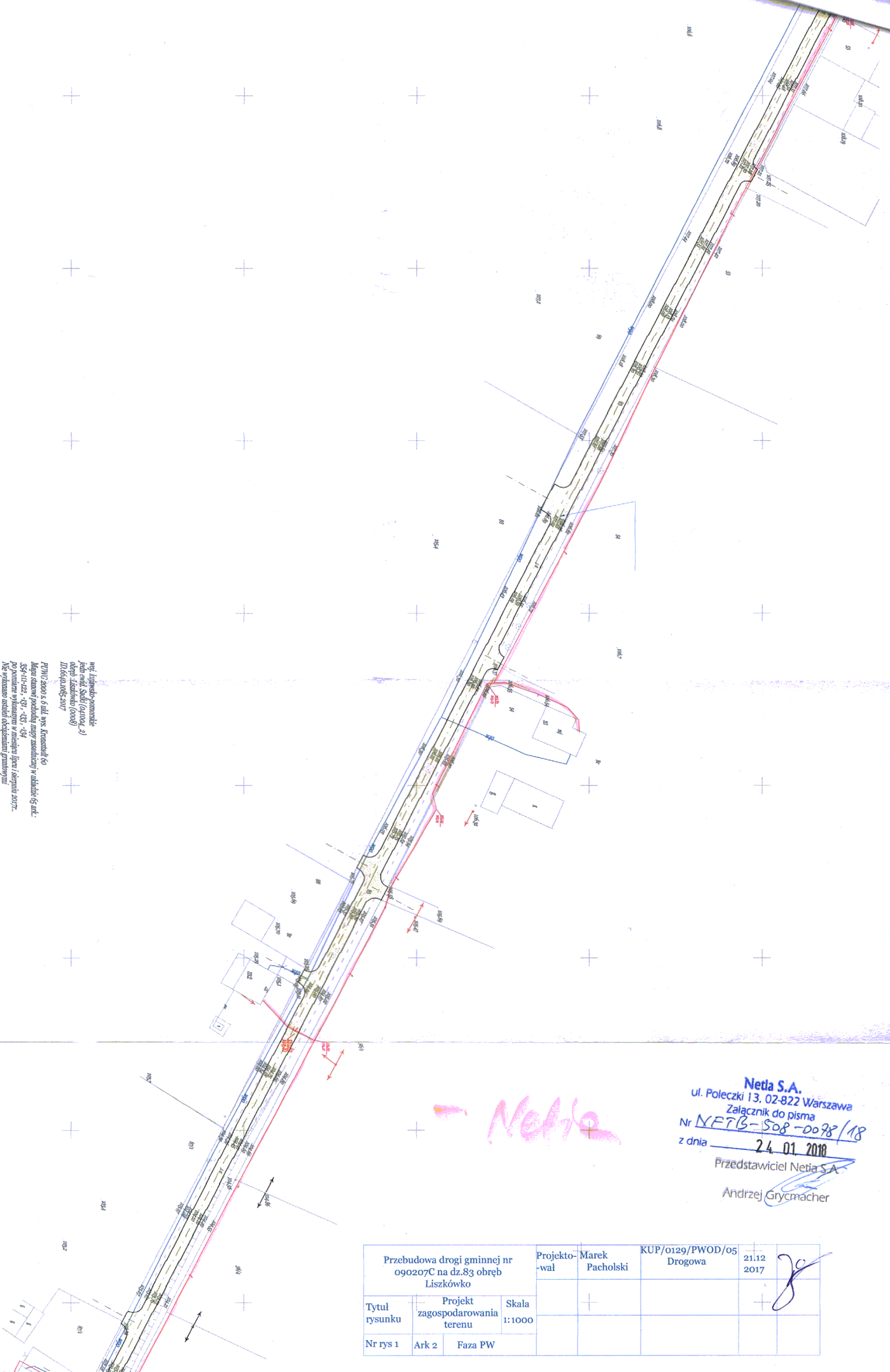
Przebudowa drogi gminnej nr 090207C na dz.83 obręb Liszkówko			Projektant: Marek Pacholski	KUP/0129/PWOD/05 Drogowa	21.12.2017
Tytuł rysunku	Projekt zagospodarowania terenu	Skala 1:1000			
Nr rys 1	Ark 1	Faza PW			

Netia S.A.
 ul. Poleczki 13, 02-822 Warszawa
 Zalicznik do pisma
 Nr YET13-508-0098/18
 z dnia 21.12.2017
 Przedstawiciel Netia S.A.
 Andrzej Grycmacher

Inż. Jędrzej Pamiński
 pismo nr 1041 (41004, 2)
 ul. Łódzka 100/8
 00-611 Warszawa
 Data: 08.01.2017

PWOD 2000 s. 6 ul. wys. Krasna 60
 Mapa stanowi podkład mapy zasadniczej w układzie 45 ark.
 384-11-222, -23, -233, -24
 po pomiarze wykonanym w miejscach i w skali 1:5000 w 2017 r.
 Nie wykonano oszacowania dokładności pomiarów.
 Mapa nie zawiera stanu prawnego gruntu.

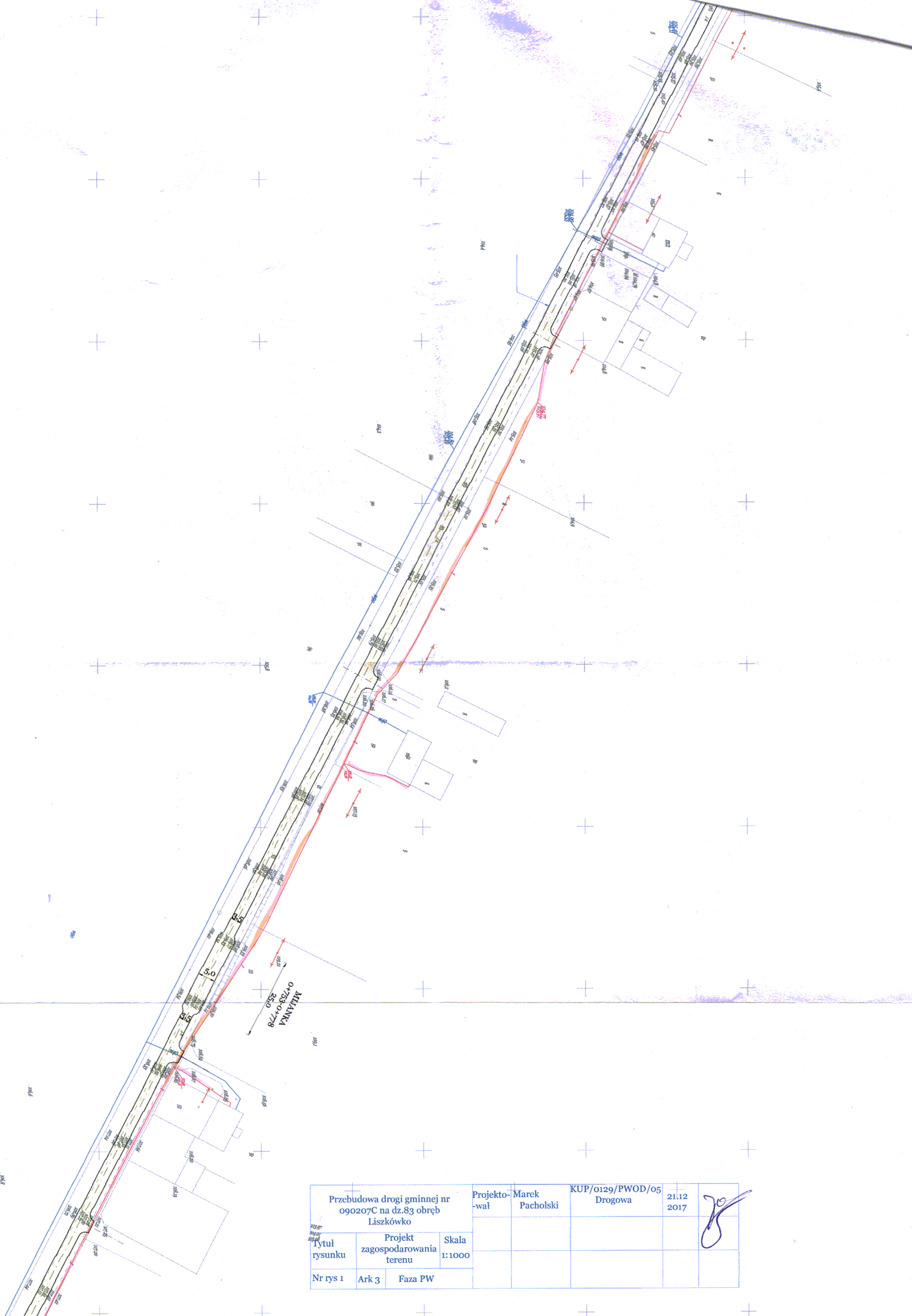
Sporządził: 08.01.2017
 Jędrzej Pamiński
 projektant



Netia

Netia S.A.
 ul. Poleczki 13, 02-822 Warszawa
 Załącznik do pisma
 Nr **NETB-508-0098/18**
 z dnia **24.01.2018**
 Przedstawiciel Netia S.A.
 Andrzej Grycmacher

Przebudowa drogi gminnej nr 090207C na dz.83 obręb Liszkówko			Projekto-wal	Marek Pacholski	KUP/0129/PWOD/05 Drogowa	21.12 2017
Tytuł rysunku	Projekt zagospodarowania terenu	Skala 1:1000				
Nr rys 1	Ark 2	Faza PW				



Przebudowa drogi gminnej nr 090207C na dz.83 obręb Liszkówko			Projekto-wal	Marek Pacholski	KUP/0129/PWOD/05 Drogowa	21.12 2017	
Tytuł rysunku	Projekt zagospodarowania terenu	Skala 1:1000					
Nr rys 1	Ark 3	Faza PW					