

**UCHWAŁA NR XVIII/12/2020  
RADY GMINY SADKI**

z dnia 28 lutego 2020 r.

**w sprawie wystąpienia z wnioskiem do Ministra Spraw Wewnętrznych i Administracji za pośrednictwem  
Wojewody Kujawsko - Pomorskiego o zniesienie urzędowej nazwy miejscowości Borek (osada leśna)  
położonej w sołectwie Samostrzel**

Na podstawie art. 18 ust. 2 pkt 15 ustawy z dnia 8 marca 1990 roku o samorządzie gminnym (Dz. U. z 2019 r. poz. 506 ze zm.) i art. 8 ust. 1-2 i ust. 4 pkt 1 ustawy z dnia 29 sierpnia 2003 r. o urzędowych nazwach miejscowości i obiektów fizjograficznych (Dz. U. z 2019 r. poz. 1443), Rada Gminy Sadki uchwała co następuje:

**§ 1.** Postanawia się wystąpić do Ministra Spraw Wewnętrznych i Administracji za pośrednictwem Wojewody Kujawsko - Pomorskiego z wnioskiem o zniesienie urzędowej nazwy miejscowości Borek (osada leśna) położonej w sołectwie Samostrzel.


**§ 2.** Wystąpienie z wnioskiem, o którym mowa w § 1 zostało poprzedzone konsultacjami społecznymi z mieszkańcami sołectwa Samostrzel.

**§ 3.** Treść wniosku stanowi załącznik do niniejszej uchwały.

**§ 4.** Wykonanie uchwały powierza się Wójtowi Gminy Sadki.

**§ 5.** Uchwała wchodzi w życie z dniem podjęcia.

Wiceprzewodniczący Rady Gminy

  
**Andrzej Bilicki**

**Minister Spraw Wewnętrznych i Administracji**

za pośrednictwem

**Wojewody Kujawsko - Pomorskiego**

**Wnioskodawca: Rada Gminy Sadki**

### **WNIOSEK**

**o zniesienie urzędowej nazwy miejscowości Borek (osada leśna) położonej w sołectwie Samostrzel do  
Ministra Spraw Wewnętrznych i Administracji za pośrednictwem Wojewody Kujawsko – Pomorskiego**

Rada Gminy Sadki na podstawie art. 8 ust. 1, 2 i 4 ustawy z dnia 29 sierpnia 2003 roku o urzędowych nazwach miejscowości i obiektów fizjograficznych (Dz. U. z 2019 r. poz. 1443), zwraca się o zniesienie urzędowej nazwy miejscowości Borek (osada leśna) położonej w sołectwie Samostrzel, gminie Sadki, powiecie nakielskim, województwie kujawsko - pomorskim.

### **Uzasadnienie**

Zgodnie z art. 8 ustawy z dnia 29 sierpnia 2003 roku o urzędowych nazwach miejscowości i obiektów fizjograficznych (Dz. U. z 2019 r. poz. 1443), urzędowa nazwa miejscowości jest ustalana, zmieniana lub znoszona na wniosek rady gminy, na której obszarze jest położony ta miejscowość. Rada Gminy przedstawia wniosek ministrowi właściwemu do spraw administracji publicznej za pośrednictwem właściwego wojewody, co uzasadnia wystąpienie z powyższym do Ministra Spraw Wewnętrznych i Administracji za pośrednictwem Wojewody Kujawsko - Pomorskiego.

W przypadku wniosku dotyczącego zmiany nazwy miejscowości zamieszkałej, rada gminy jest obowiązana uprzednio przeprowadzić w tej sprawie konsultacje z mieszkańcami tej miejscowości, w trybie, o którym mowa w art. 5a ust. 2 ustawy z dnia 8 marca 1990 r. o samorządzie gminnym. Do wniosku kierowanego ministra właściwego do spraw administracji publicznej, dołącza się również opinię starosty powiatu, na którego terenie jest położona miejscowość, przysiółek lub obiekt fizjograficzny, jako właściwego w sprawach geodezji i gospodarki gruntami.

Podstawą do zmiany lub zniesienia urzędowej nazwy miejscowości – osada leśna jest „Wykaz urzędowych nazw miejscowości i ich części” (obwieszczenie Ministra Administracji i Cyfryzacji z dnia 4 sierpnia 2015 r. w sprawie wykazu urzędowych nazw miejscowości i ich części – Dz. U. z 2015 r. poz. 1636).

Dążąc do uregulowania spraw związanych z nazewnictwem miejscowości leżących na terenie Gminy Sadki dokonano analizy zgodności nazewnictwa miejscowości Borek (osady leśnej) biorąc pod uwagę Wykaz urzędowych nazw miejscowości i ich części. Według wykazu urzędowych nazw miejscowości i ich części na terenie Gminy Sadki występuje urzędowa nazwa miejscowości Borek (osada leśna), oznaczona identyfikatorem miejscowości z krajowego rejestru urzędowego podziału terytorialnego kraju TERYT 0094900. Tymczasem faktycznie w Gminie Sadki od kilkudziesięciu lat nazwa tej osady leśnej nie funkcjonuje, co znajduje odzwierciedlenie we wszystkich dokumentach osób tam zamieszkałych, tj. w aktach Urzędu Stanu Cywilnego (urodzenia, małżeństwa, zgonu), dowodach osobistych, ewidencji ludności, prawach jazdy itp. oraz w obiegu publicznym stosowanym przez miejscową ludność i instytucje. Wyżej wymieniona nazwa osady leśnej nigdy nie była stosowana w praktyce administracyjnej, nie występowała w obrocie prawnym w zakresie czynności meldunkowych, ani w zakresie ewidencji gruntów. Teren osady leśnej Borek przynależy do miejscowości Samostrzel. W ewidencji ludności, w dowodach osobistych, dowodach rejestracyjnych pojazdów mieszkańcy osady leśnej Borek wpisani mają nazwę miejscowości Samostrzel. Miejscowość Borek nie występuje w adresach w Państwowym Rejestrze Granic (PRG). W związku z powyższym istnieje potrzeba uregulowania kwestii nazewnictwa tej miejscowości (osady leśnej).

Zgodnie z art. 8 ustawy z dnia 29 sierpnia 2003 roku o urzędowych nazwach miejscowości i obiektów fizjograficznych (Dz. U. z 2019 r. poz. 1443), urzędowa nazwa miejscowości jest ustalana, zmieniana lub znoszona na wniosek rady gminy, na której obszarze jest położona miejscowość. Rada gminy przedstawia wniosek ministrowi właściwemu do spraw administracji publicznej za pośrednictwem właściwego wojewody, co uzasadnia wystąpienie z powyższym do Ministra Spraw Wewnętrznych i Administracji za pośrednictwem Wojewody Kujawsko - Pomorskiego. W przypadku wniosku dotyczącego zniesienia nazwy miejscowości zamieszkałej, rada gminy jest obowiązana uprzednio przeprowadzić w tej sprawie konsultacje społeczne z mieszkańcami tej miejscowości, w trybie, o którym mowa w art. 5a ust. 2 ustawy z dnia 8 marca 1990 roku o samorządzie gminnym, co zostało wykonane w dniach od 7 stycznia 2020 r. do 27 stycznia 2020 r.

Wychodząc naprzeciw oczekiwaniom mieszkańców zarówno osady leśnej Borek, jak i całego sołectwa Samostrzel, Rada Gminy Sadki podjęła Uchwałę nr XV/52/2019 Rady Gminy Sadki z dnia 28 listopada 2019 r. w sprawie zasad i trybu przeprowadzenia konsultacji społecznych z mieszkańcami Sołectwa Samostrzel dotyczącej zniesienia urzędowej nazwy miejscowości Borek położonej na terenie Sołectwa Samostrzel, w której określone zostały daty oraz sposób przeprowadzenia konsultacji.

Konsultacje polegały na zebraniu opinii mieszkańców sołectwa Samostrzel wyrażonej poprzez udzielenie odpowiedzi „JESTEM ZA”, „JESTEM PRZECIW” lub „WSTRZYMUJĘ SIĘ” na pytanie „*Czy jesteś za zniesieniem urzędowej nazwy miejscowości Borek (osada leśna)?*”, na karcie konsultacyjnej, której wzór stanowił załącznik nr 1 do uchwały nr XV/52/2019 Rady Gminy Sadki z dnia 28 listopada 2019 r. w sprawie zasad i trybu przeprowadzenia konsultacji społecznych z mieszkańcami Sołectwa Samostrzel dotyczącej zniesienia urzędowej nazwy miejscowości Borek położonej na terenie Sołectwa Samostrzel. Karty konsultacyjne opublikowane zostały na tablicy ogłoszeń Urzędu Gminy w Sadkach, na stronie internetowej [www.sadki.pl](http://www.sadki.pl), Biuletynie Informacji Publicznej Urzędu Gminy w Sadkach oraz rozdysponowane zostały w Urzędzie Gminy w Sadkach oraz jednostkach organizacyjnych gminy.

Mieszkańcy sołectwa Samostrzel o terminie konsultacji powiadomieni zostali Obwieszczeniem Wójta Gminy Sadki wywieszonym do publicznej wiadomości na tablicach ogłoszeń na obszarze objętym konsultacjami, poprzez wywieszenie na tablicach ogłoszeń w Urzędzie Gminy w Sadkach oraz poprzez zamieszczenie w Biuletynie Informacji Publicznej Urzędu Gminy w Sadkach oraz stronie internetowej [www.sadki.pl](http://www.sadki.pl). Ponadto mieszkańcy zamieszkujący miejscowość Borek (osada leśna) powiadomieni zostali również listownie.

W trakcie trwania przedmiotowych konsultacji społecznych, które przebiegały w terminie od 7 stycznia 2020 r. do 27 stycznia 2020 r., do Urzędu Gminy w Sadkach wpłynęły dwie prawidłowo wypełnione karty konsultacyjne. Przeprowadzone konsultacje społeczne wskazały iż, za zniesieniem urzędowej nazwy miejscowości Borek, odpowiadając na pytanie pozytywnie (jestem za) opowiedziało się 64 % biorących udział w konsultacjach. Zgodnie z § 5 Uchwały nr XV/52/2019 Rady Gminy Sadki z dnia 28 listopada 2019 r. w sprawie zasad i trybu przeprowadzenia konsultacji społecznych z mieszkańcami Sołectwa Samostrzel dotyczącej zniesienia urzędowej nazwy miejscowości Borek położonej na terenie Sołectwa Samostrzel, konsultacje społeczne są ważne, niezależnie od liczby mieszkańców, którzy wzięli w nich udział.

Zgodnie z art. 8 ust. 4 pkt 4 ustawy z dnia 29 sierpnia 2003 r. o urzędowych nazwach miejscowości i obiektów fizjograficznych (Dz. U. z 2019 r. poz. 1443) Wójt Gminy Sadki pismem znak: SP.0113.1.2.2019.BP z dnia 03 stycznia 2020 r. zwrócił się do Starosty Nakielskiego - organu właściwego w sprawach geodezji i gospodarki gruntami o wyrażenie opinii w sprawie zniesienia urzędowej nazwy miejscowości Borek położonej na terenie Sołectwa Samostrzel.

Starosta Nakielski w piśmie z dnia 07 stycznia 2020 roku, znak: SWG.6621.72.2020 podkreślił, iż nazwa Borek nie jest używana i nie widnieje w operacie ewidencji gruntów prowadzonych dla Powiatu Nakielskiego. W związku z powyższym nie wniósł uwag do przedmiotowej zmiany.


#### **Informacja o kosztach finansowych proponowanego zniesienia urzędowej nazwy miejscowości Borek położonej na terenie Sołectwa Samostrzel.**

Jednocześnie, mając na względzie art. 8 ust. 4 pkt 6 ustawy z dnia 29 sierpnia 2003 r. o urzędowych nazwach miejscowości i obiektów fizjograficznych (Dz. U. z 2019 r. poz. 1443), należy podnieść, iż proponowane zniesienie urzędowej nazwy miejscowości Borek położonej na terenie Sołectwa Samostrzel nie wpłynie na sytuację finansową i prawną mieszkańców gminy, bowiem w żaden sposób nazwa ta nie znajduje odzwierciedlenia w rzeczywistości. Powyższe zniesienie nazwy miejscowości nie niesie za sobą żadnych kosztów finansowych ani dla mieszkańców, ani dla Gminy Sadki.

Ze względu na brak określenia granic administracyjnych miejscowości Borek (osada leśna) na załączonej mapie topograficznej w skali 1:1000 zaznaczono granice sołectwa Samostrzel, na terenie którego znajduje się dana osada leśna.

Wypełniając dyspozycję art. 8 ust. 4 pkt. 1 ustawy z dnia 29 sierpnia 2003 r. o urzędowych nazwach miejscowości i obiektów fizjograficznych (Dz. U. z 2019 r. poz. 1443) Rada Gminy Sadki podjęła uchwałę w sprawie wystąpienia z wnioskiem do Ministra Spraw Wewnętrznych i Administracji za pośrednictwem Wojewody Kujawsko - Pomorskiego o zniesienia urzędowej nazwy miejscowości Borek położonej na terenie Sołectwa Samostrzel.

Wobec powyższego, mając na uwadze uregulowanie spraw związanych z nazewnictwem miejscowości występujących na terenie gminy Sadki, Rada Gminy Sadki wnosi o pozytywne rozpatrzenie wniosku i zniesienie urzędowej nazwy miejscowości Borek położonej na terenie Sołectwa Samostrzel.

WICEPRZEWODNICZĄCY  
RADY GMINY  
  
Andrzej Bilicki

#### Załączniki:

1. Uchwała Nr XVIII/12/2020 Rady Gminy Sadki z dnia 29 lutego 2020 r. w sprawie wystąpienia z wnioskiem do Ministra Spraw Wewnętrznych i Administracji za pośrednictwem Wojewody Kujawsko - Pomorskiego o zniesienie urzędowej nazwy miejscowości Borek (osada leśna) położonej w sołectwie Samostrzel.
2. Pozytywna opinia Starosty Nakielskiego, znak: SWG.6621.72.2020 z dnia 07 stycznia 2020 roku.
3. Mapa topograficzna w skali 1:1000 z zaznaczonymi granicami sołectwa Samostrzel, na terenie którego znajduje się osada leśna Borek.
4. Uchwała nr XV/52/2019 Rady Gminy Sadki z dnia 28 listopada 2019 r. w sprawie zasad i trybu przeprowadzenia konsultacji społecznych z mieszkańcami Sołectwa Samostrzel dotyczącej zniesienia urzędowej nazwy miejscowości Borek położonej na terenie Sołectwa Samostrzel.
5. Informacja zawierająca wyniki i omówienie wyników konsultacji społecznych z mieszkańcami Sołectwa Samostrzel dotyczącej zniesienia urzędowej nazwy miejscowości Borek położonej na terenie Sołectwa Samostrzel.

## UZASADNIENIE


Dążąc do uregulowania spraw związanych z nazewnictwem miejscowości występujących na terenie gminy Sadki, Rada Gminy Sadki podjęła działania związane ze zniesieniem urzędowej nazwy miejscowości Borek (osada leśna) położonej na terenie sołectwa Samostrzel.

Mając na uwadze art.8 ust.1 ustawy z dnia 29 sierpnia 2003 r. o urzędowych nazwach miejscowości i obiektów fizjograficznych (Dz. U. z 2019 r. poz. 1443), urzędowa nazwa miejscowości jest ustalana, zmieniana lub znoszona na wniosek Rady Gminy, na której obszarze położona jest dana miejscowość. Ponadto przepis art. 8 ust. 2 cytowanej ustawy stanowi, że Rada Gminy przedstawia wniosek m.in. o zmianę urzędowej nazwy miejscowości właściwemu ministrowi do spraw administracji publicznej za pośrednictwem wojewody.

Mając na uwadze fakt, iż miejscowość Borek, jest miejscowością zamieszkałą - zostały przeprowadzone konsultacje społeczne z mieszkańcami sołectwa Samostrzel. Wszystkie czynności odbyły się zgodnie z obowiązującymi procedurami. Kolejnym etapem jest przygotowanie wniosku do Ministra Spraw Wewnętrznych i Administracji, który należy przekazać wraz z załącznikami za pośrednictwem Wojewody Kujawsko - Pomorskiego.

Mając powyższe na względzie, podjęcie przez Radę Gminy Sadki niniejszej uchwały podyktowane jest obowiązkiem prawnym wynikającym z przytoczonych powyżej przepisów.

Wiceprzewodniczący Rady Gminy



Andrzej Bilicki